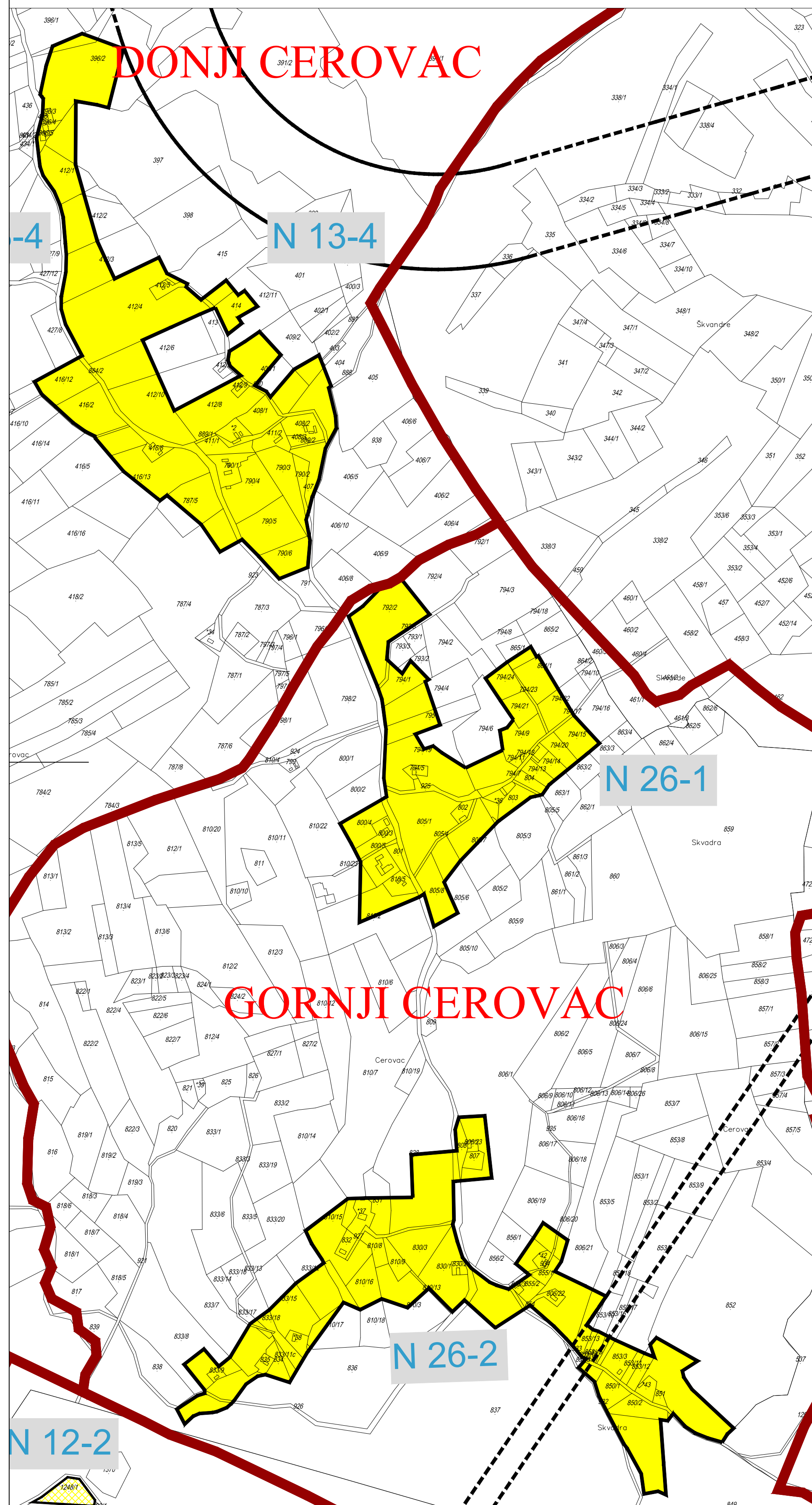




KARLOVAČKA ŽUPANIJA  
**GRAD SLUNJ**  
PROSTORNI PLAN UREĐENJA

II. IZMJENE I DOPUNE  
GRAĐEVINSKA PODRUČJA



TUMAČ ZNAKOVLJA:

TERITORIJALNE I STATISTIČKE GRANICE

GRANICA GRADA / OBUHVATA PPUG-a / GRANICA IZMJENA I DOPUNA PPUG-a

GRANICA NASELJA

OSTALE GRANICE

UPU 6 GRANICA UPU-a

GRAĐEVINSKO PODRUČJE - IZGRAĐENI DIO

GRAĐEVINSKO PODRUČJE - NEIZGRAĐENI DIO

PROSTORI / POVRŠINE ZA RAZVOJ I UREĐENJE

POVRŠINE NASELJA

broj naselja unutar obuhvata grada Slunja, po abecednom redu

NUMERACIJA GRAĐ. POD. NASELJA

IZGRAĐENI DIO GRAĐ. PODRUČJA NASELJA

NEIZGRAĐENI DIO GRAĐ. PODRUČJA NASELJA

NEIZGRAĐENI NEUREĐENI DIO GRAĐ. PODRUČJA NASELJA

POVRŠINE IZVAN NASELJA

GOSPODARSKA - PROIZVODNA NAMJENA pretežito industrijska - I1, pretežito zanatska - I2

GOSPODARSKA - POVRŠINE ZA ISKORIŠTAVANJE MINERALNIH SIROVINA kamenolom - E3

GOSPODARSKA - POVRŠINE UZGAJALIŠTA

GOSPODARSKA - POSLOVNA NAMJENA pretežito uslužna - K1

GOSPODARSKA - UGOSTITELJSKO TURISTIČKA NAMJENA hotel - T1, turističko naselje - T2, kamp - T3, robinzonski turizam - T4

SPORTSKO - REKREACIJSKA NAMJENA kupalište - R5, autodrom i motocros - R6, centar za adrenalinske sportove - R7

VODNE POVRŠINE (jezero, akumulacija)

POSEBNA NAMJENA


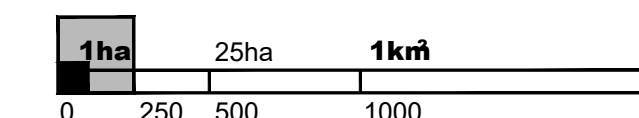
GROBLJE

NUMERACIJA GROBLJA (po abecednom redu unutar obuhvata grada Slunja)

KORIDOR INFRASTRUKTURE (brza cesta, 110 kV DV)

PROSTORNI PLAN UREĐENJA - II. IZMJENE I DOPUNE  
GRAD SLUNJ

LIST BR. KARTOGRAFSKI PRIKAZ



Županija: KARLOVAČKA ŽUPANIJA Općina/Grad: GRAD SLUNJ

Naziv prostornog plana: PROSTORNI PLAN UREĐENJA - II. IZMJENE I DOPUNE GRAD SLUNJ

Naziv kartografskog prikaza: **DONJI I GORNJI CEROVAC**

Broj kartografskog prikaza: N2 4.25. Mjerilo kartografskog prikaza: 1 : 25 000

Odluka o izradi plana: Službeni glasnik Grada Slunja 05/17 od 14.04.2017. Službeni glasnik Grada Slunja 08/20 od 24.09.2020.

Javna rasprava (objava): 10.04.2019. i 14.05.2019. Javni uvid održan od 04.07.2019. do 18.07.2019.

Ponovna javna rasprava (objava): 13.05.2020. Ponovni javni uvid održan od 25.05.2020. do 03.06.2020.

Pečat tijela odgovornog za provođenje javne rasprave: Odgovorna osoba za provođenje javne rasprave: **Andelka Jurašin Vuković, dipl.occ.**

Mišljenje na plan prema članku 107. Zakona o prostornom uređenju ("Narodne novine", br. 153/13, 65/17, 114/18, 39/19, 98/19): Javna ustanova, Zavod za prostorno uređenje, Karlovačke županije klasa: 350-01/17-01/05 urbroj: 2133-86-01/01-17/10 datum: 09.09.2020.

Pravna osoba / tijelo koje je izradilo plan: INSTITUT IGH, d.d. ZAVOD ZA PROJEKTIRANJE, ODJEL ZA ARHITEKTURU I PROSTORNO PLANIRANJE 10000 ZAGREB, J. Rakuše 1

Pečat pravne osobe / tijela koje je izradilo plan: Odgovorna osoba: **dr.sc. Mario Ille, dipl.ing.grad.**

Odgovorni voditelj izrade plana: **Berislav Krtalić, dipl.ing.arh.**

Stručni tim u izradi plana: Antica Gurdulić, ing.arh. Marija Pašalić, mag.prost.plan.

Pečat Gradskog vijeća: Predsjednik Gradskog vijeća:

**Ivan Bogović**

Istovjetnost ovog prostornog plana s izvornikom ovjerava: Pečat nadležnog tijela:

(ime, prezime i potpis)